
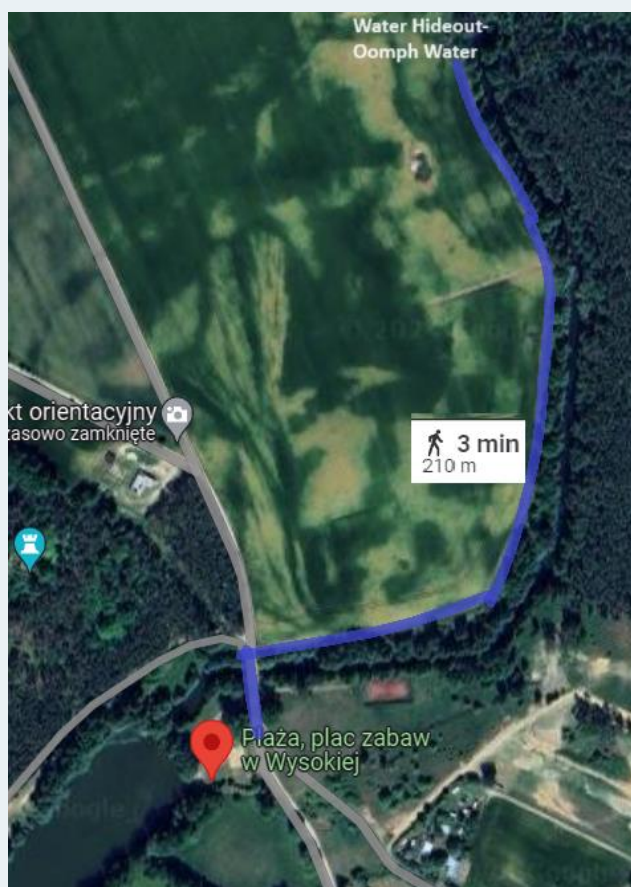


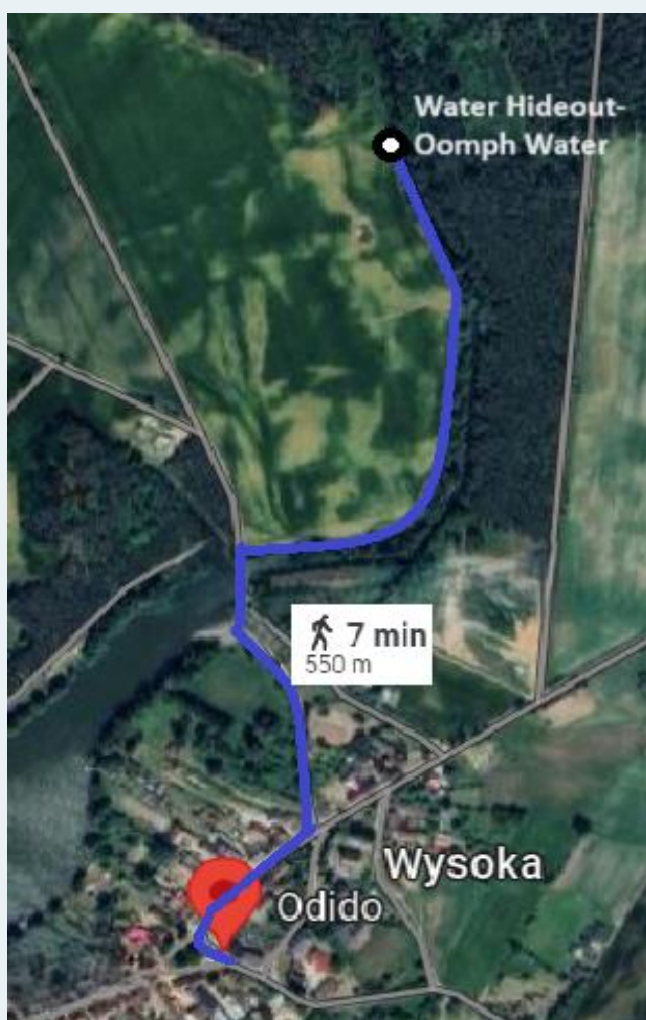
Zobacz ilu ciekawych rzeczy
możesz doświadczyć w
okolicy



Nieopodal kameralna plaża z placem zabaw dla najmłodszych

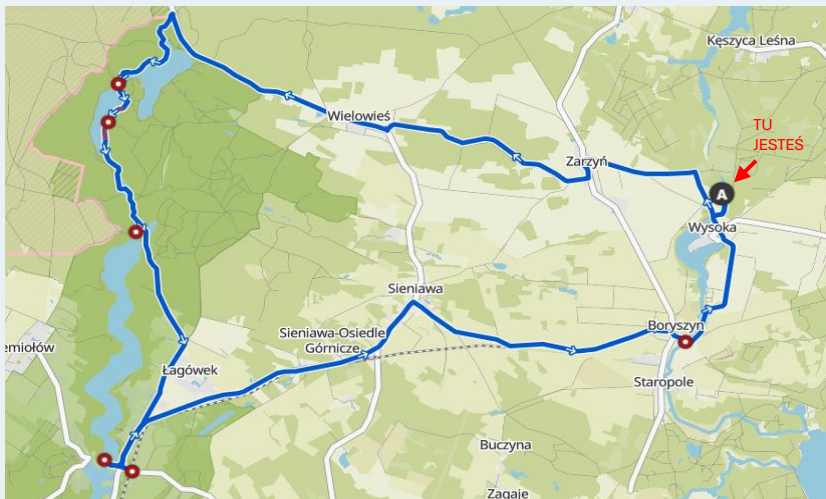


Najbliższy sklep spożywczy



Gdzie nie można samochodem można rowerem

Przedstawiamy najciekawsze trasy
rowerowe uwzględniające przerwy
w pięknych miejscach



Średnio zaawansowany ⌚ 02:37 ↔ 41.9 km ⚙ 16.0 km/h ↗ 250 m ↘ 250 m

Średnio trudna trasa rowerowa. Wymagany dobry poziom sprawności. Przeważnie utwardzona nawierzchnia. Nie wymaga specjalnych umiejętności.

Link do trasy:

https://www.komoot.com/pl-pl/smarttour/16755767?query=d08Ax9LcgDr6qs%3DFzjcBQr4rrQYb_NTPd eTiQftUPjLV_ml_AUP2a1_2ivNND99cQHCvVVEapoF97srywjlx5AdK_vWD9 mvP_yIAFhQArFntQTyoBDEaVw0CqHlx-G_zOg%3D&tour_origin=smart_tour_search

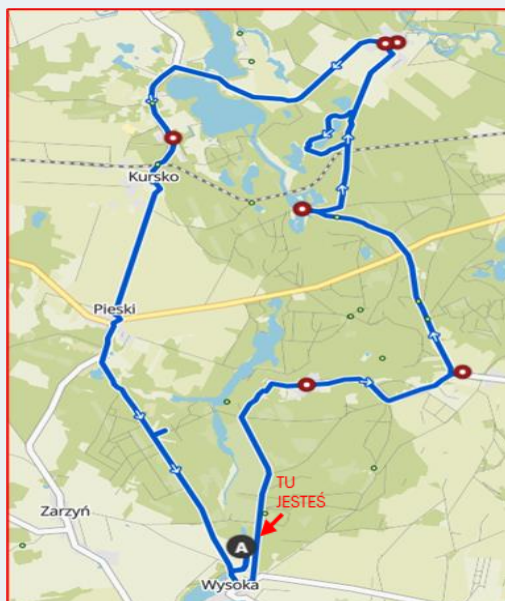


⌚ 01:05 ↔ 17.9 km ↗ 70 m ↘ 70 m

Łatwy Łatwa trasa rowerowa. Dostosowana do każdego poziomu sprawności. Przeważnie utwardzona nawierzchnia. Nie wymaga specjalnych umiejętności.

Link do trasy :

https://www.komoot.com/pl-pl/smarttour/18913142?query=d08Ax9LcgDr6qs%3DFwhc BWw_y7zGlcMy1G9g5PexAEUqY0rThv8sQCZesAG_zOg%3D&tour_origin=smart_tour_search



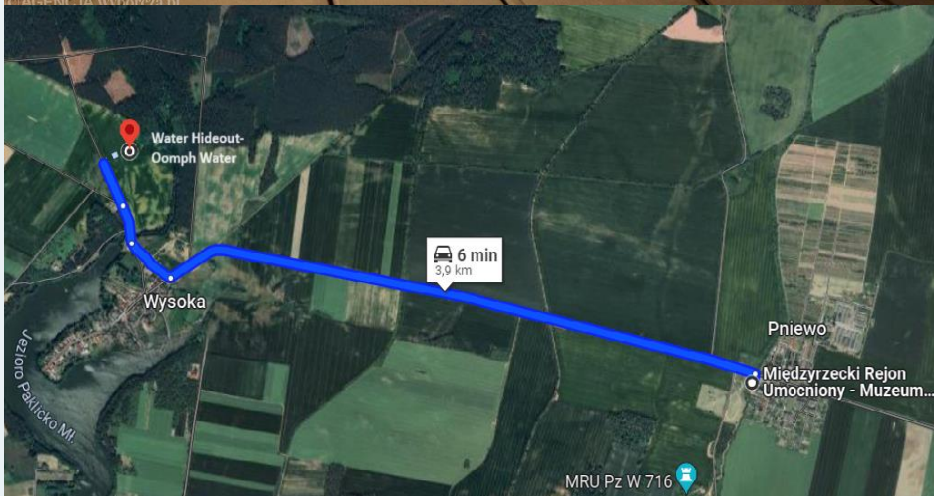
⌚ 02:27 ↔ 33.5 km ↗ 190 m ↘ 190 m

Trudna Trudna trasa rowerowa. Wymagany dobry poziom sprawności. Niektóre odcinki Wyprawy mogą wymagać prowadzenia roweru.

Link do trasy :

https://www.komoot.com/pl-pl/smarttour/18913142?query=d08Ax9LcgDr6qs%3DFwhc BWw_y7zGlcMy1G9g5PexAEUqY0rThv8sQCZesAG_zOg%3D&tour_origin=smart_tour_search

Międzyrzecki Rejon Umocniony, Muzeum Fortyfikacji i Nietoperzy



Jest to jeden z największych systemów fortyfikacyjnych w Europie składający się z kompleksów bunkrów i podziemnych korytarzy o łącznej długości 35 km. Podziemia odcinka centralnego MRU są obecnie rezerwatem nietoperzy, w którym zimuje ponad 30 tys. osobników.

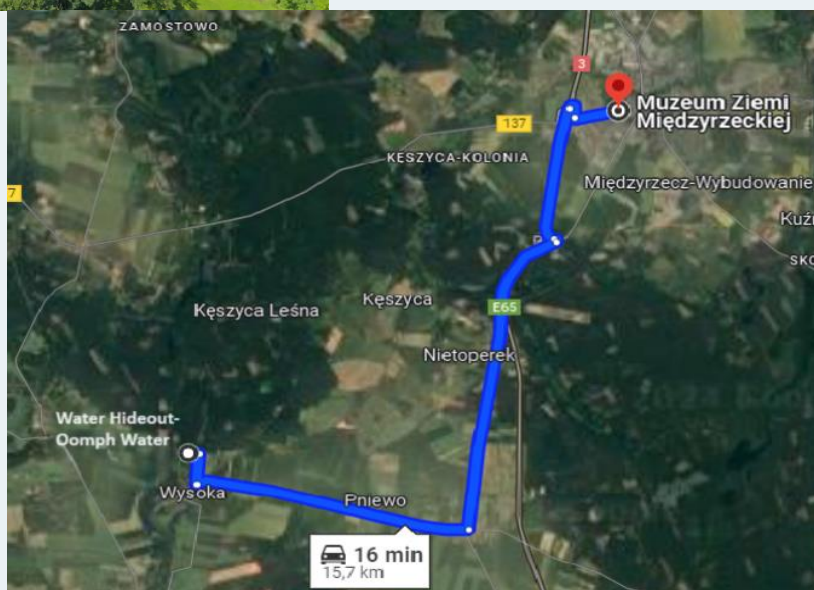
<https://bunkry.pl/>

Muzeum Ziemi Międzyrzeckiej



Poznaj różną historię
naszego regionu

<https://muzeum.miedzyrzecz.pl/>

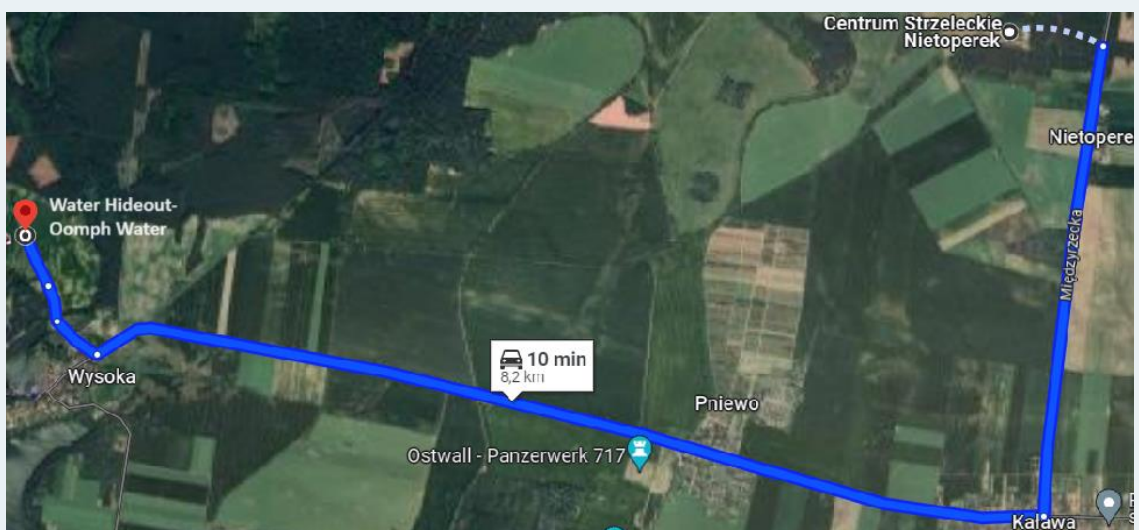


Fanów mocnych wrażeń zapraszamy na strzelnicę

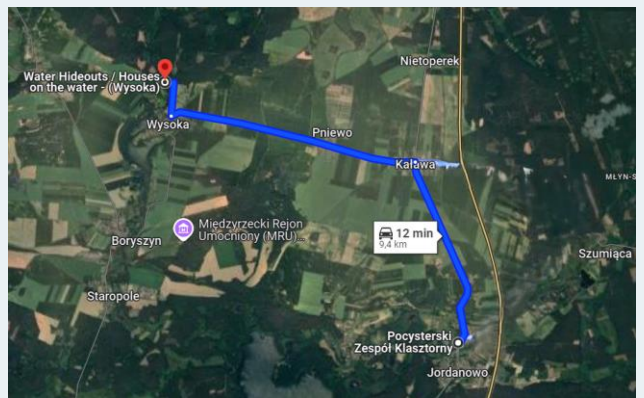


Strzelnica „Nietoperek” powstała na początku XXI wieku z pasji do strzelania. Otoczona lasami i polami posiada oś 200m, dwie osie 50m, oś 35m oraz oś do strzelań dynamicznych.

<https://strzelnicanietoperek.pl/#>



Zespół klasztorny opactwa cysterskiego w Gościkowie-Paradyżu



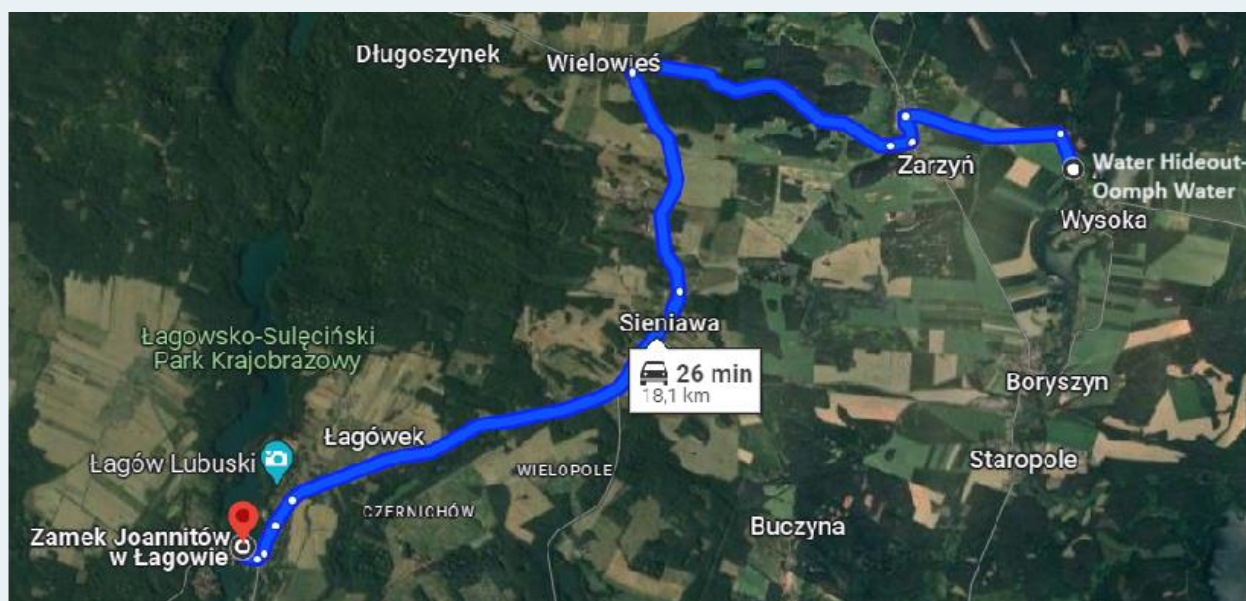
Jest to największe i najlepiej zachowane założenie klasztorne w województwie lubuskim. Budowę świątyni rozpoczęto pod koniec XIII w. Obecny kształt kościoła i klasztoru jest wynikiem późnobarokowej przebudowy opartej na pierwotnym założeniu przestrzennym. Orientowany kościół jest bazyliką o tzw. systemie wiązanym. Wyposażenie kościoła stanowią barokowe ołtarze i klasycystyczne stalle. Wybitną wartość artystyczną prezentuje ołtarz główny z 1739 r. zajmujący całą ścianę prezbiterium, autorstwa saksońskich rzeźbiarzy.

Zamek Joannitów w Łagowie



Zamek Joannitów jest bez wątpienia główną atrakcją turystyczną. Odrestaurowany stanowi obecnie zwarty kompleks hotelarsko – restauracyjny, o niezwykle szczególnym charakterze. Główna nawa z szerokimi schodami prowadzi wprost na pokryty szklanym dachem renesansowo-barokowy dziedziniec, który jest duszą zamku. Specjalnie przystosowany, ozdobiony obficie zielonym winobluszczem służy obecnie jako sala restauracyjna. Warto również wejść na szczyt zamkowej wieży, z której można podziwiać piękną panoramę Łagowa, jezior i okolicznych lasów.

<https://zamek-lagow.com/>

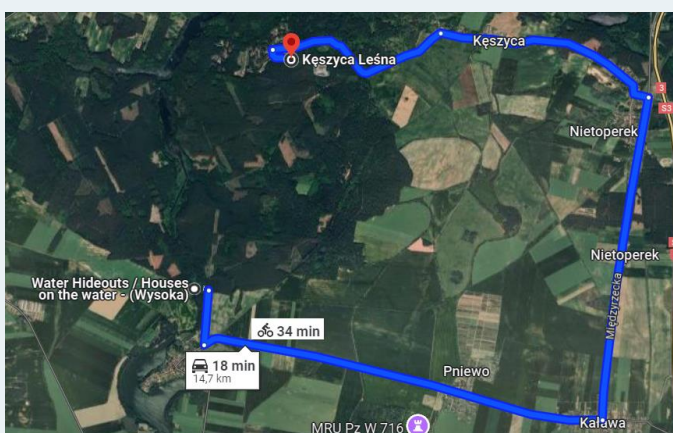


Wieś widmo Kęszycza Leśna



Brukowana droga wśród drzew, tory pojawiające się i znikające pod warstwami ziemi i rozbujanymi przez wiatr trawami. Perony ginące w krzewach. Tak gości wita Kęszycza Leśna – militarne polskie miasto widmo. Po kilku minutach spaceru oczom ukazują się szeregi kilkupiętrowych domów stojące w równych odstępach od drogi. Budowę Kęszyczy Leśnej, a dokładniej znajdującej się tam bazy wojskowej datuje się na 1927 rok. Nie bez powodu, jak wiele tego typu kompleksów, znajdowała się ona w środku lasu, miał to być kompleks Wehrmachtu. Już w czasie budowy ten olbrzymi kompleks intrygował i przerażał. Nikt do końca nie wiedział, co tam się działo. Wszystko było ściśle tajne. Obszar zamknięto i dobrze strzeżono nie tylko z lądu. Również przestrzeń powietrzna nad nim była wyłączona z użytku. Na ogromnym placu budowy rosły wielokondygnacyjne schrony, miejsca warowne, a w podziemiach ponoć kursowała kolej. W latach 1956 – 1993 na podstawie umowy między rządami PRL i ZSRR koszar w czasowe użytkowanie przejęły Wojska Radzieckie. Polecamy zaparkować samochód i przejść się po okolicy albo pojechać tam rowerami. Atmosfera jest wyjątkowa, a ostatnie 100 lat sprawiło, że zamiast lasu stoją tu opustoszałe bloki i koszar.

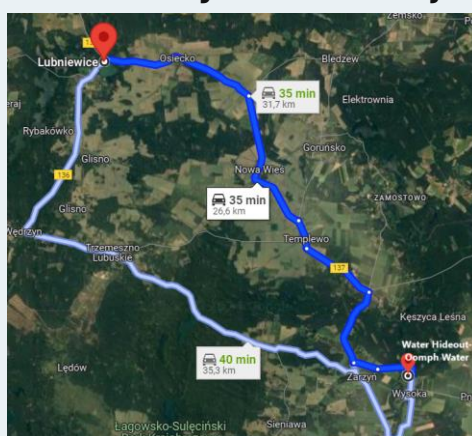
<https://keszyczalesna.prv.pl/historia.php>




Miasto Lubniewice



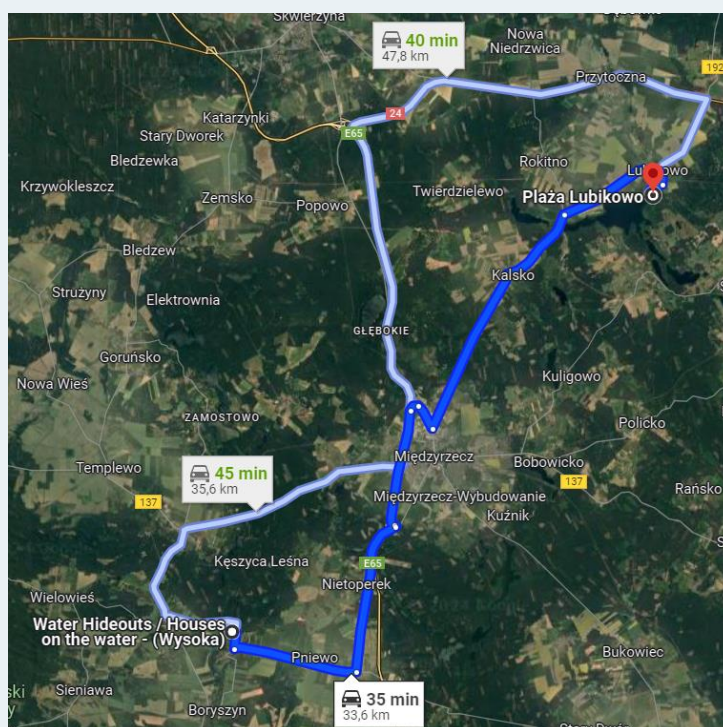
Lubniewice to malownicze, małe miasteczko, leży nad trzema jeziorami: Lubiąż, Krajnik i Lubniewsko, które oferują możliwość kąpieli, wędkowania, a także uprawiania sportów wodnych. Architektura Lubniewic to głównie zabudowa z XIX i XX wieku, w tym urokliwe kamienice oraz zabytkowy zamek Książąt Lubomirskich w stylu neorenesansowym, który jest jedną z większych atrakcji turystycznych. Zamek ten otacza park z licznymi alejkami, idealny do spacerów. Lubniewice nazywane są "miastem miłości". Istnieje tutaj Park Miłości, a także Mostek Miłości, które utworzone zostały na cześć lekarki i seksuolożki, a także autorki "Sztuki kochania", Michaliny Wisłockiej. Wybitna Polka właśnie w tej miejscowości przeżywała swoją największą miłość i namiętność życia. To właśnie w tym mieście zostało nagranych najwięcej ujęć do filmu „Sztuka Kochania. Historia Michaliny Wisłockiej”



Jeziro Lubikowskie



Jeziro Lubikowskie to jedno z najpiękniejszych jezior w województwie lubuskim. Badania z 2016 roku zaliczyły wody jeziora do wód o bardzo dobrym stanie ekologicznym, co odpowiada I klasie jakości. Przezroczystość wód jeziora wynosi 672,5 cm, co jest jednym z najwyższych wskaźników w Polsce

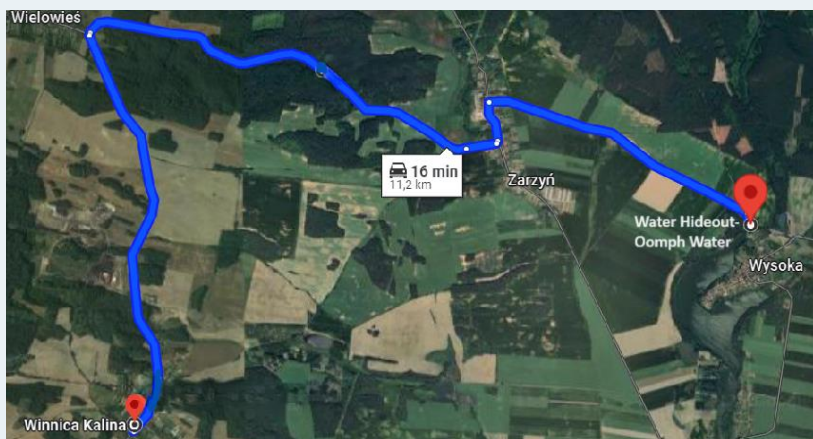


Coś dla koneserów wina



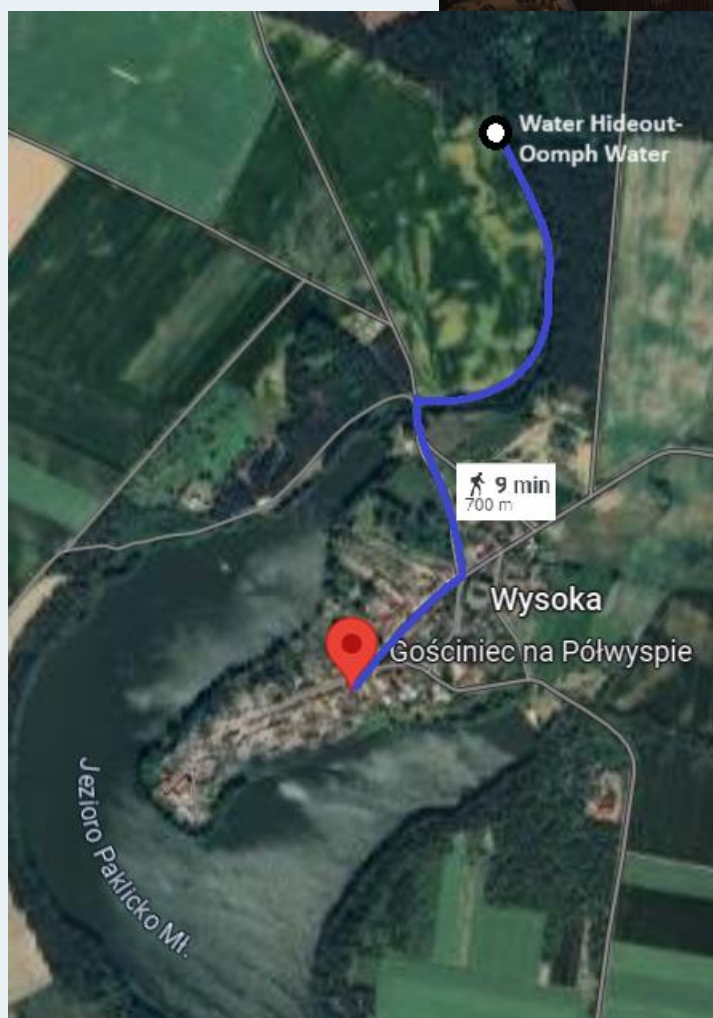
Winnica „Kalina” to mały winny zakątek, który urzeczywistnia pasję właścicieli i jest przykładem rodzinnego zaangażowania uprawą winnej latorośli.

Degustację win ze swojej winnicy oraz tradycyjnych nalewek okraszają oni smakołykami z domowej kuchni i wędzarni. Zapraszamy na przepyszne ciasta, pierogi, wędliny oraz ryby.



<https://szlakwinaimiodu.pl/pl/winnica-kalina>

Poznaj lokalne restauracje

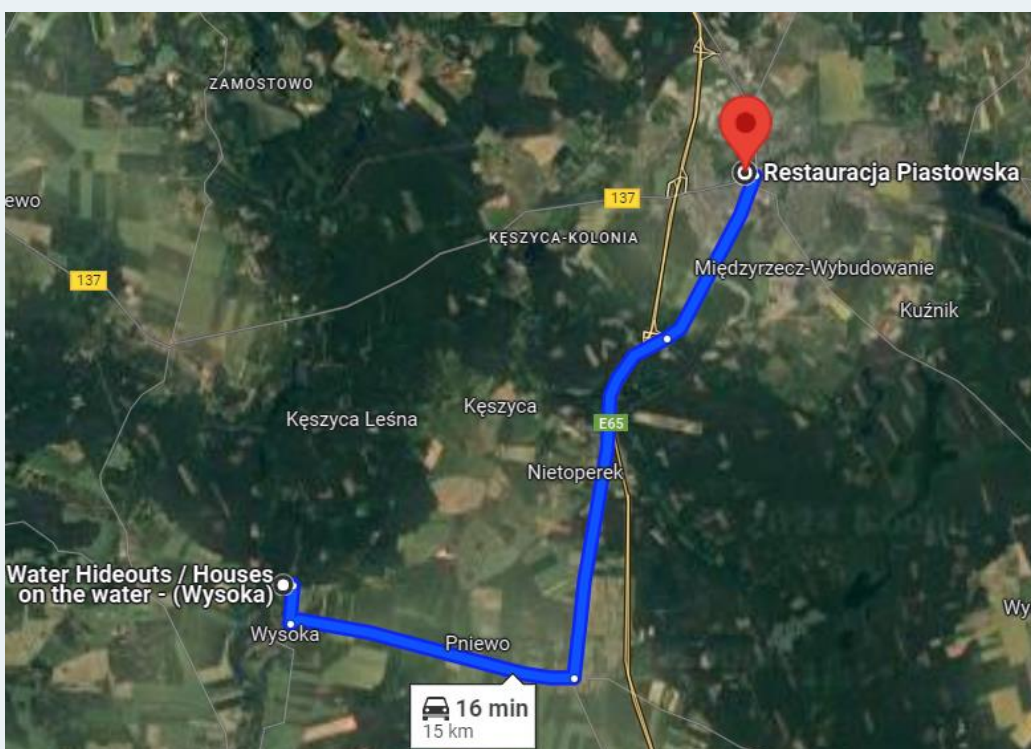


Restauracja „Gościniec na Półwyspie” – przepyszne dania kuchni polskiej z użyciem lokalnych, sezonowych produktów wizyta możliwa po wcześniejszej rezerwacji stolika

<https://www.goscinielowysoka.pl/restauracja>

Restauracja Piastowska

Najstarsza restauracja w Międzyrzeczu.
Restauracja powstała z miłości do polskich
smaków i rodzinnych tradycji
przekazywanych z pokolenia na pokolenie -
to dlatego spotkacie tutaj specjały rodem
z domowej, babcinej kuchni.



„Przystań Tu”



Piękne krajobrazy, spacery galarami, romantyczne scenerie, łódki, kajaki, żaglówki, ale też imprezy muzyczne, ogniska, wędkowanie. To wszystko oferuje cudowne miejsce "Przystań Tu". Nazwa ta jest zachętą do tego, by zatrzymać się właśnie tutaj, po to by przystanąć, odpocząć, zjeść coś pysznego oraz podziwiać nadodrzańskie widoki. „Przystań Tu” mieści się w porcie Cigacice i doskonale opisują ją trzy słowa - bar, rzeka, relaks. Drewniana konstrukcja położona pośród trzciny jest niezwykle klimatyczna. Turyści oraz stali bywalcy bardzo cenią sobie tutejsze nietuzinkowe jedzenie. Otoczenie sprzyja zresztą zaostrażaniu apetytu. Słońce i woda wyciągają energię. Szczególnie po spacerze galarami.

https://www.facebook.com/przystan.cigacice/?locale=pl_PL.

